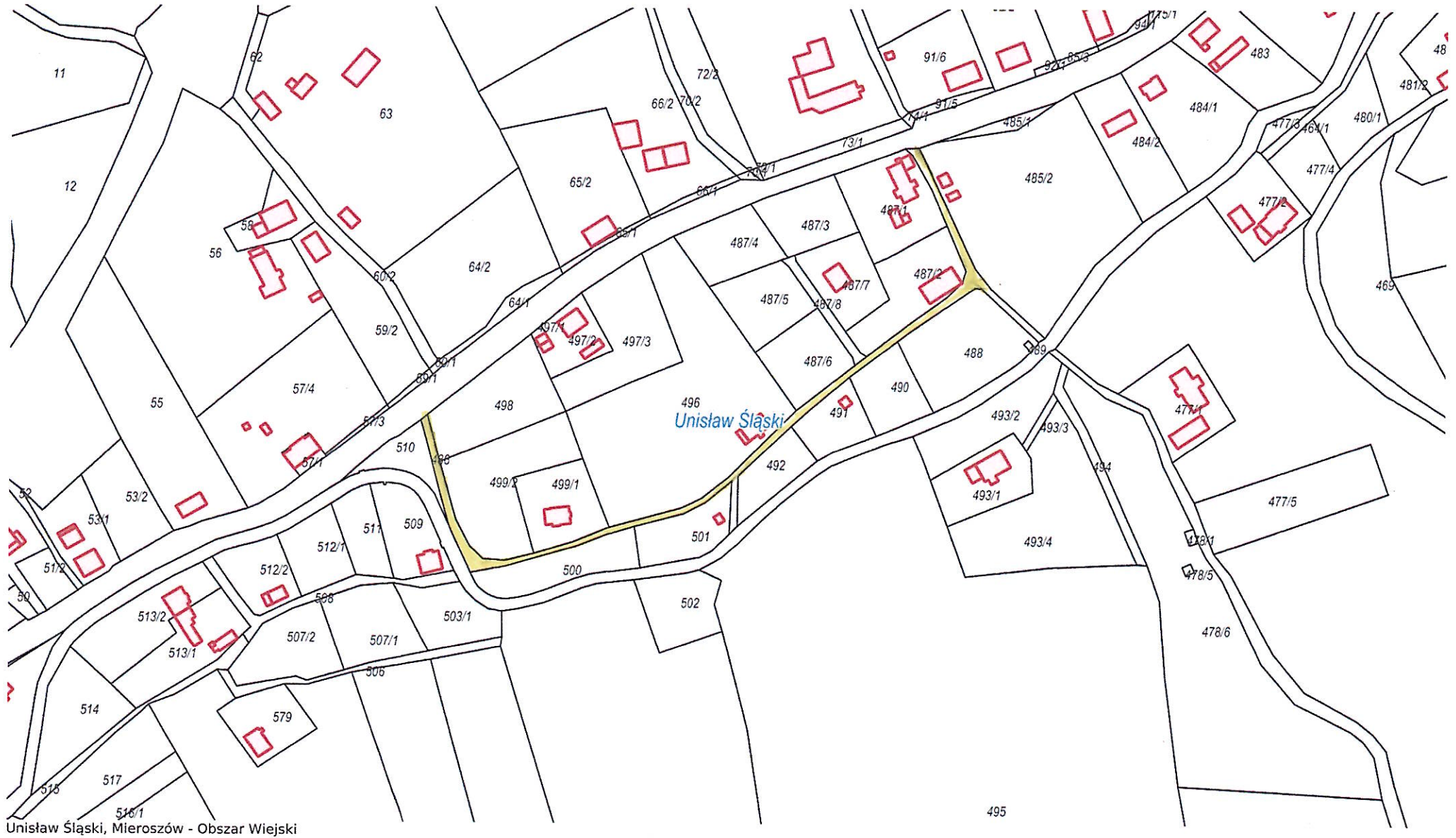


## Wydruk z systemu IntraEWID

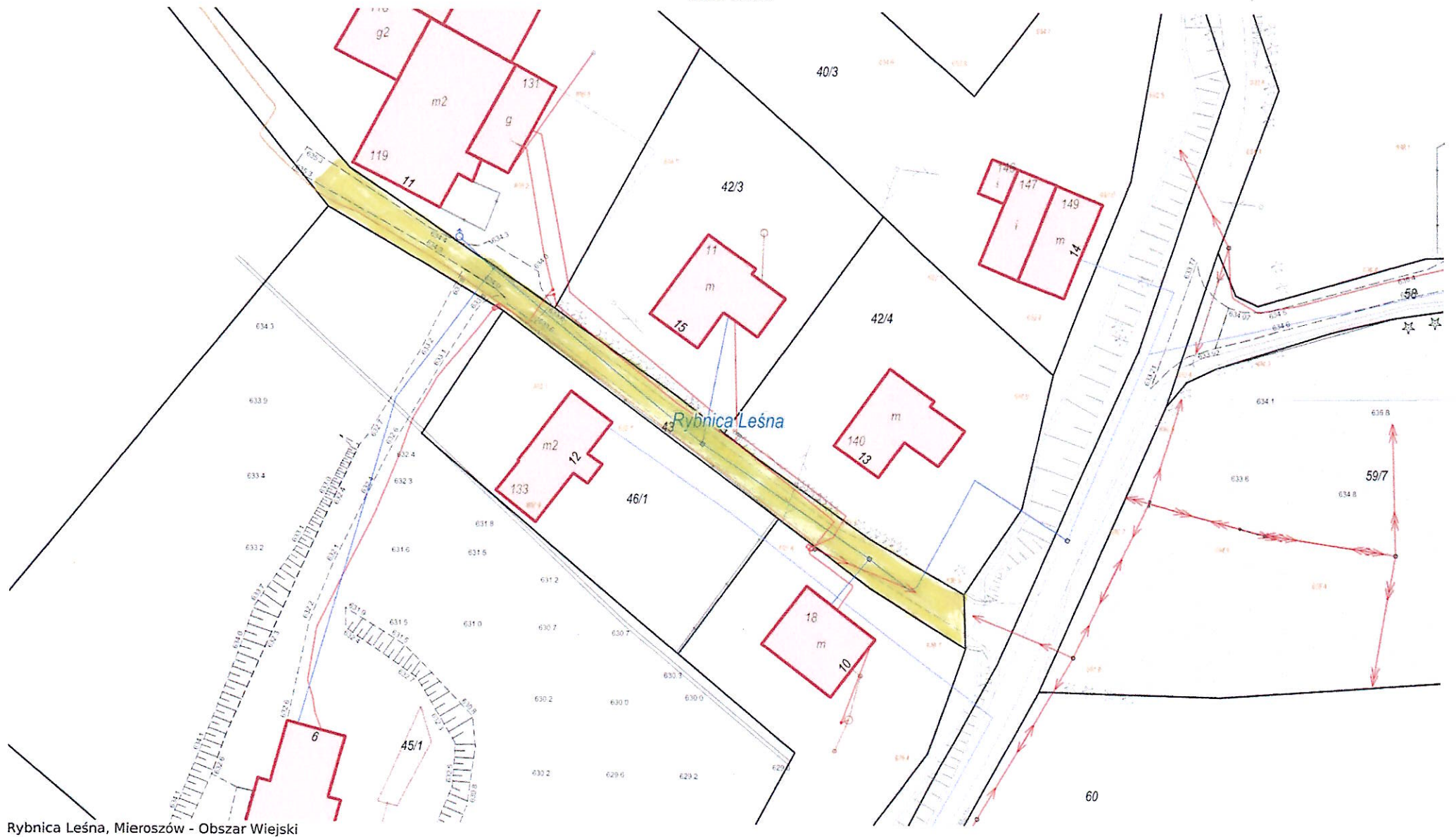
**Zadanie 1**  
skala 1: 2 000



Unisław Śląski, Mieroszów - Obszar Wiejski

# Wydruk z systemu IntraEWID

**Zadanie 2**  
skala 1: 500

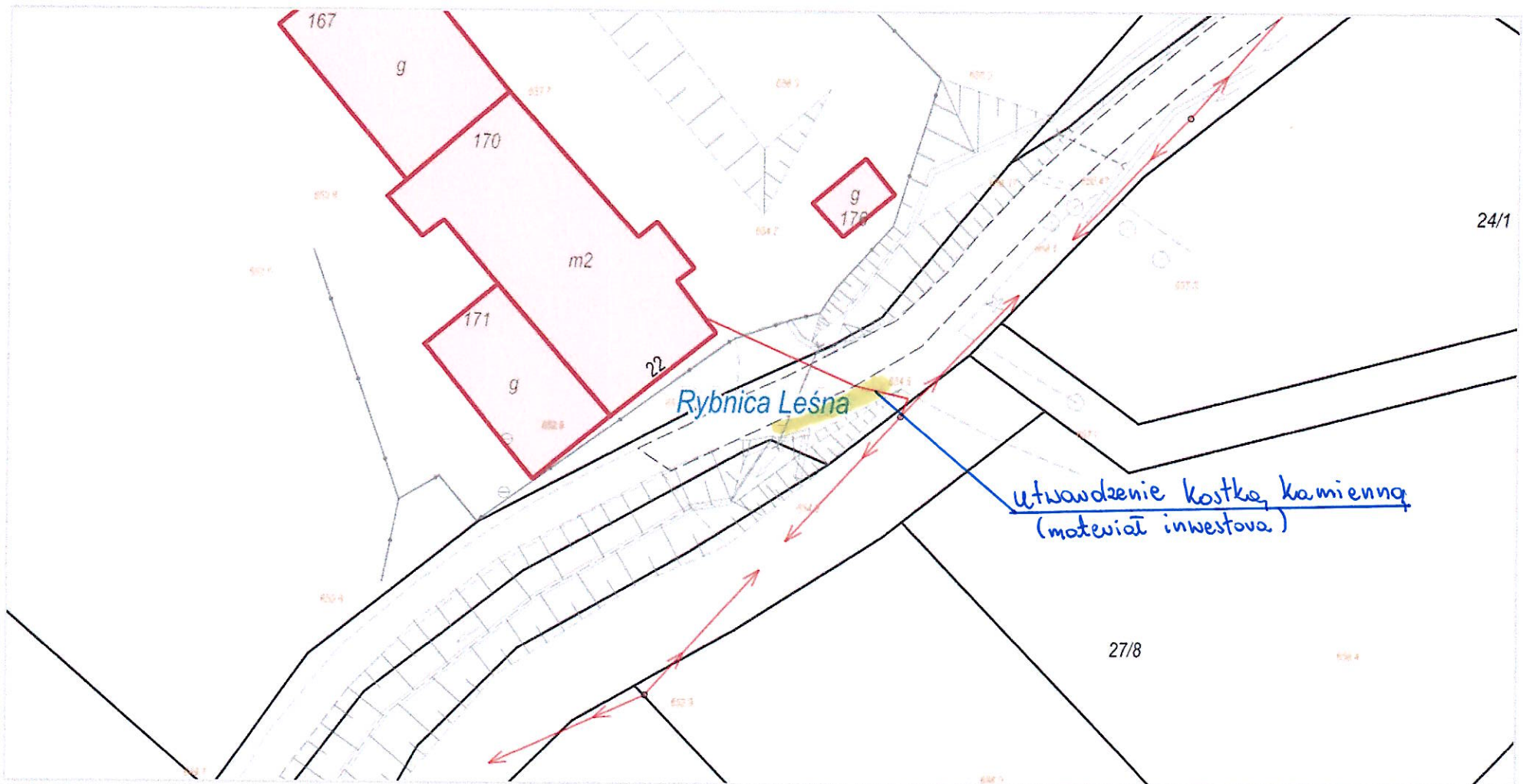


Rybnica Leśna, Mieroszów - Obszar Wiejski



## Wydruk z systemu IntraEWID

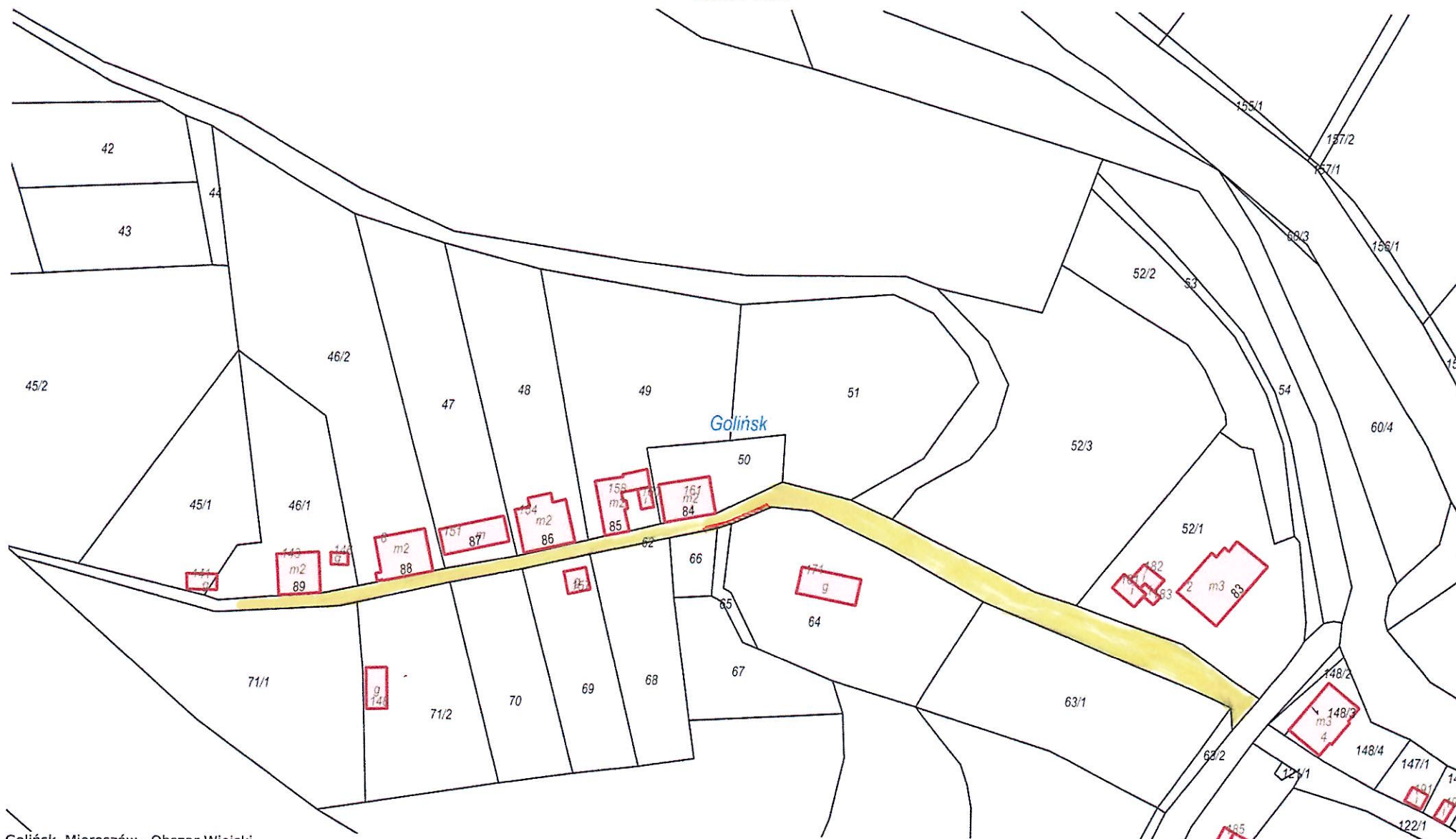
### Zadanie 2 skala 1: 500



Rybnica Leśna, Mieroszów - Obszar Wiejski

# Wydruk z systemu IntraEWID

**Zadanie 3**  
skala 1: 1 000

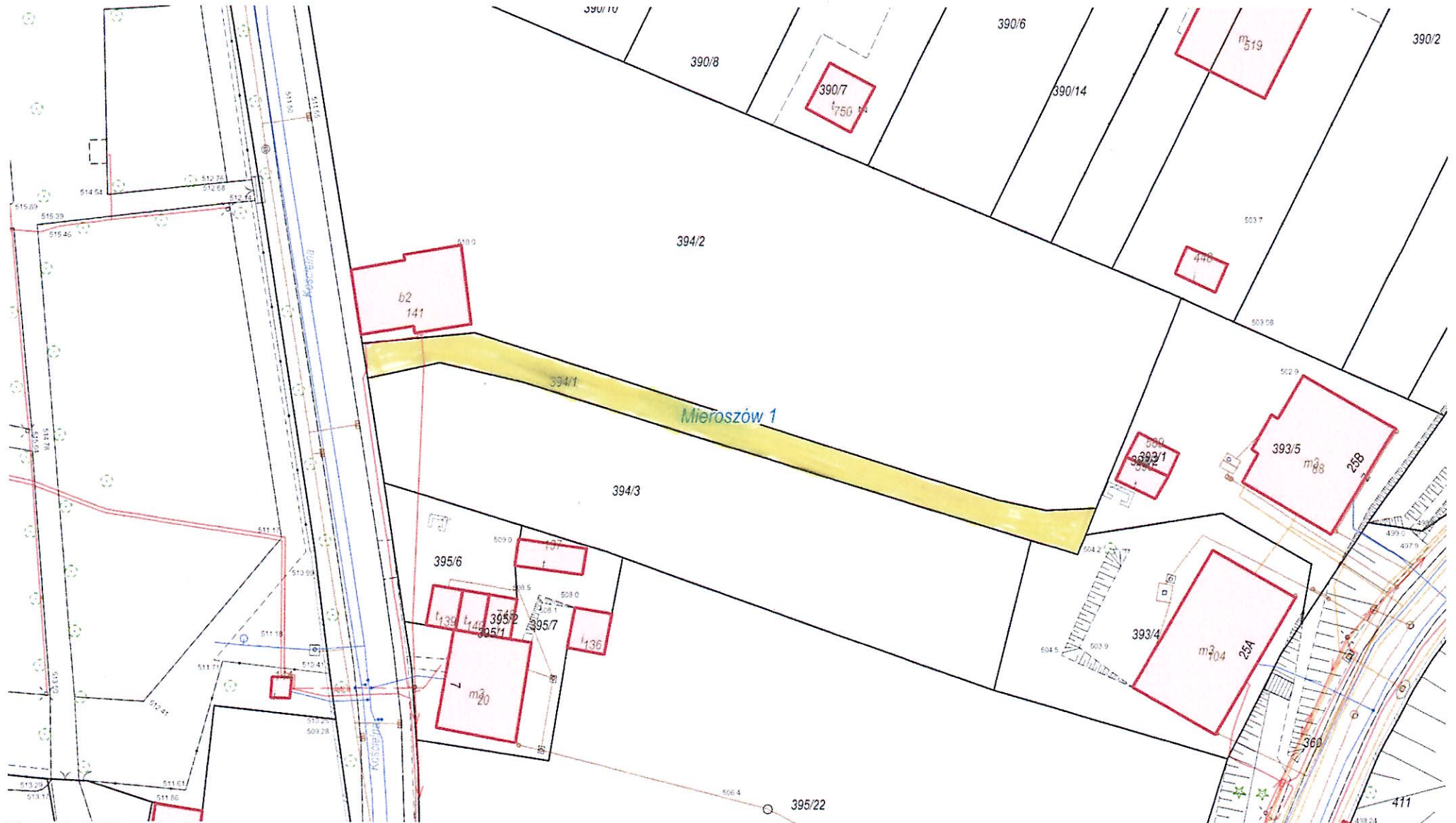


Golińsk, Mieroszów - Obszar Wiejski



# Wydruk z systemu IntraEWID

**Zadanie 4**  
skala 1: 500



Mioszów 1, Mioszów - Miasto

# Wydruk z systemu IntraEWID

**Zadanie 5**  
skala 1: 1 000



Sokolowsko, Mieroszów - Obszar Wiejski



# Wydruk z systemu IntraEWID

**Zadanie 7**  
skala 1: 1 000



Mioszów 1, Mioszów - Miasto | Mioszów 2, Mioszów - Miasto

Mioz

Udostępniane informacje nie są dokumentami w postępowaniach administracyjnych i innych. Materiały zawierające informacje z powiatowego zasobu geodezyjnego i kartograficznego (w tym dane z operatu ewidencji gruntów i budynków Starosta Wałbrzyski) należy zamawiać w Wydziale Geodezji. Dokumenty zawierające inne informacje przetwarzane w Wewnętrznym Portalu Mapowym należy zamawiać w wydziałach merytorycznych, odpowiedzialnych za aktualizację tych danych.