




















LEGENDA - DROGI

-  proj. nawierzchnia jezdni
-  proj. nawierzchnia drogi wewnętrznej parkingu
-  proj. chodniki / opaski
-  proj. miejsca postojowe
-  proj. wpusty
-  proj. rzędne
-  proj. spadki poprzeczne
-  proj. krawężnik wyniesiony h=12 cm
-  proj. krawężnik obniżony h=2 cm
-  proj. obrzeże chodnikowe
-  rozbiórka części murka oporowego
-  proj. odtworzenie murka oporowego z kamienia
-  zlokalizowane na działce nr 310/17 skrzynki przyłączeniowo-licznikowe energetyczne do likwidacji (szt.5)
-  zlokalizowane na działce nr 310/17 zbiorniki na ścieki przeznaczone do likwidacji




LEGENDA - SIECI SANITARNE:

-  proj. sieć wodociągowa z przyłączami
-  proj. sieć kanalizacji sanitarnej
-  proj. sieć kanalizacji deszczowej
-  istniejące sieci do likwidacji

Stwierdzam zgodność kopii mapy do celów projektowych z oryginałem

MAPA DO CELÓW PROJEKTOWYCH	
Powiat	walbrzyski
Oznaczenie kancelaryjne zgłoszenia pracy geodezyjnej	SGN.6640.277.2023
Jednostka ewidencyjna	Mieroszów
Obręb ewidencyjny	0001
Działka	308
Ulica	Krótką
Oznaczenie obszaru objętego opracowaniem	
Skala mapy	1:500
Nazwa układu współrzędnych	PL-EVRF 2007-NH
Data opracowania	2023.04.13
Nr oraz data sporządzenia dokumentu zawierającego wyrok pozytywny w weryfikacji	Protokół weryfikacji nr SGN.6640.277.2023 z dnia 2023.04.13
GEOPOLIAR Usługi Geodezyjno-Kartograficzne mgr inż. Marcin Majek ul. Namysłowskiego 11/6 53-301 Walbrzych NIP 886-178-24-97	GEODETA UPRAWNIENY mgr inż. Marcin Majek uprawnienie nr 18045 z dnia 11.12.2002r. wydane przez Główny Urząd Geodezyjny tel.668179077, e-mail: wilmartin@interia.pl
<small>Podpiszcie, że niniejszy dokument został opracowany w wyniku prac geodezyjnych i kartograficznych, których rezultaty zawiera operat techniczny pozytywnie zweryfikowany. Jednocześnie informuję, że jestem świadomy odpowiedzialności prawnej za dostarczenie fałszywego oświadczenia. * Składowisko geodezyjne nie posiada * Nie wykonano się istniejąca w terenie linia dla wyznaczonych na niniejszej mapie w rzutach podziemnych, które nie były zidentyfikowane lub o których brak jest informacji w istniejących dokumentach. * Wskazanie obiektów przyjetnie poddawanie danych ewidencyjnych pozyskanych z PODOIC.</small>	

Bilans terenu	Pow.	J.m.
Powierzchnia działki 308	370	m²
w tym:		
Powierzchnia jezdni z kostki kamiennej	238	m ²
Powierzchnia opasek z kostki kamiennej	112	m ²
Powierzchnia zjazdów z kostki kamiennej	12	m ²
Powierzchnia zjazdu na parking	8	m ²
Powierzchnia działki nr 310/17	344	m²
w tym:		
Powierzchnia parkingu z kostki kamiennej	93	m ²
Powierzchnia drogi manewrowej z kostki kamiennej	165	m ²
Powierzchnia opaski (chodnika) na parkingu z kostki kamiennej	35	m ²
Schody zewnętrzne do budynku mieszkalnego	6	m ²
Powierzchnia murka terenowego z kamienia	13	m ²
Powierzchnia nie utwardzona	32	m ²

Tytuł rys. Projekt Zagospodarowania Terenu				
Objekt/temat: Przebudowa ulicy Krótkiej w Mieroszowie od ul. S. Żeromskiego do ul. A. Mickiewicza wraz z budową parkingu, budową sieci kanalizacji deszczowej i sanitarnej oraz remontem sieci wodociągowej z przyłączami				
Adres: Mieroszów ul. Krótka, dz. nr 308, nr 310/17 obręb 0001 Mieroszów 1				Skala 1:500
Faza	PB	Data	04.2023	
Projektant/Sprawdzający		Umowa nr	UJ/Us/WI/29/BR/2023	
Projektant:	mgr inż. Adam Zoga	Specjalność	drogowa	
Sprawdzający:	mgr inż. Mateusz Zoga	Nr uprawnień	175/86/UW	
Projektant:	mgr inż. Elżbieta Bester	Podpis		
Sprawdzający:	mgr inż. Agata Podgórną	Podpis		
				U1